



SCHÜTTORF
GRAFSCHAFT **BENTHEIM**

Radfahren & Wandern Best zufrieden in Schüttorf



www.tourismus-schuettorf.de

Best zufrieden in Schüttorf

Schon Aristoteles wusste: „Das Leben besteht in der Bewegung.“ Ob er dabei vielleicht an unsere schöne Grafschaft dachte? Denn hier reihen sich die malerischen, idyllischen und interessanten Highlights wie Perlen an einer Kette: Wunderschöne Radtouren, erlebnisreiche Wanderwege und energispendende Spaziergänge bilden ein umfassendes Netz an Möglichkeiten, die Samtgemeinde Schüttorf zu erfahren. Eine abwechslungsreiche Gastronomie bietet unzählige Oasen zur Einkehr. Erlebe jetzt die Geschichten, die du später erzählen möchtest.

IN DIESEM HEFT

Unser Schüttorf	3-8
Radtouren rund um Schüttorf	9-15
Wandertouren	16-20
Spaziergänge	21-27
Gastroverzeichnis inkl. Land- und Hofcafés (QR Codes)	28



Stadt Schüttoorf

Die älteste Stadt der Grafschaft

Herzlich willkommen in Schüttoorf!
 Wie eine reife, schöne „Grande Dame“ weiß sich die älteste Stadt der Grafschaft Bentheim charismatisch und eindrucksvoll zu präsentieren: Historische Villen und zahlreiche Sehenswürdigkeiten zeugen von einer ruhmreichen Vergangenheit, deren spannenden Geschichten und Geheimnisse bis in die heutigen Tage erlebbar und erfahrbar sind - ein ganz besonderer Charme, den sich unsere erlebnisreiche Stadt bis heute zu bewahren weiß.



- ★ **Highlights:**
 Historische Innenstadt, Textilvillen, Altes Schulmuseum, Besteigung des „Schüttoorfer Riesen“, Wehrgang an der alten Stadtmauer, Sohlgleite und Vechtwiesen an der Vechte



Restaurant Becker's, Rhodos,
 Steakhouse El Palacio, Holzkohlegrill,
 Pizzerien, China-Restaurant



Engden Klein, aber oho!

★ **Highlights:**
Bügeleisenhaus,
Speicher Dobbe,
katholische Kirche



Rundgang
Samtgemeinde
Schüttof

55

56

57

Rund 420 Einwohner beleben den kleinen Ort Engden mit seiner geschichtsträchtigen Vergangenheit. Zwar ist die katholische Kirche St. Antonius (Baujahr 1899) noch recht jung, doch birgt sie in ihrem Kirchturm eine wahre Antiquität: Eine der Glocken wird auf 1481 datiert. Und neben dem Speicher Dobbe, der ältesten Kornbrennerei Nordwestdeutschlands, ist auch das kuriose Bügeleisenhaus einen Besuch wert.



Foto: Norbert Gaßner



Landgasthaus Berns De Bakker
Gartencafé Engdener Wüste

Isterberg

Aussicht & Naturfelsen

Auf dem Isterberg kommt der Kreislauf in Schwung! Mitten im Wald erheben sich Ausläufer des Teutoburger Waldes, die Isterberger Klippen. Sie laden zum Klettern und Entdecken ein, soll doch hier eventuell sogar die Arche Noah gestrandet sein?! ... oder woher sonst stammen die Fußabdrücke in den Felsen? Am besten verschafft man sich erst einmal einen eindrucksvollen Überblick: 110 Stufen gilt es zu erobern, ehe man in 35 Metern Höhe den Blick auf dem Isterberger Aussichtsturm weit schweifen lassen kann.



★ **Highlights:**
Aussichtsturm und
Naturfelsen



Ohne Ohne Worte schön!

★ **Highlights:**
Gods Ohne/älteste
Kirche der Graf-
schaft, malerisches
Dorf an der Vechte,
Alter Schultenhof



Rundgang
Samtgemeinde
Schüttof

51

52

Wenn bereits der Name (Gottes Wohn-/Wohnung wird zu Ohne) Himmlisches andeutet, dann weiß der beschauliche Ort auch heute noch mit seiner idyllischen Lage an der Vechte und seinem malerischen Ortskern zu überzeugen. Die älteste Siedlung der Grafschaft hat ebenso das älteste Gotteshaus der Grafschaft - die evangelisch-reformierte Kirche „Gods Ohne“ aus dem frühen 13. Jahrhundert mit dem ältesten Taufstein. In Ohne wird Geschichte lebendig.



Gasthof Dreihus
Gaststätte Timmer
Antina's Milchgarten

Quendorf

Naturfreunde, aufgepasst!

In der Ruhe liegt die Kraft. In Quendorf ticken die Uhren etwas langsamer. Hier lebt man entspannt und ist sich des enormen Reichtums einer idyllischen Natur mit Wiesen und Feldern, Wäldern und dem wunderschönen Quendorfer See sehr bewusst. Diese ist einfach eine perfekte Umgebung für ausgedehnte Spaziergänge, auftankende Wanderungen und abwechslungsreiche Fahrradtouren. Und egal, für welche Fortbewegung du dich entscheidest: Sie sollte dich auch zum Klusenplatz führen. Hier zeugen die Überreste einer alten Kapelle des 14. Jahrhunderts von einer geschichtsträchtigen Vergangenheit.

★ **Highlights:**
Kapellenplatz,
Wiesen und Felder,
Quendorfer See



53

Rundgang
Samtgemeinde
Schüttorf



Beim Waldbauern
Else am See
Hotel Restaurant Nickisch

Samern Geschichte erleben.

★ **Highlights:**
Samerrott, Rabenbaum, Hof Schulze-Holmer



Rundgang
Samtgemeinde
Schüttorf

41

58

Das 266 Hektar große Waldgebiet Samerrott ist eines der ältesten der Grafschaft und bietet Naturliebhabern und Wanderfreunden abwechslungsreiche Pfade zum Erkunden an. Hier steht auch der sagenumwobene Rabenbaum, der als mittelalterliche Richtstätte diente. In der alten Hofscheune Schulze-Holmer zeigen eindrucksvolle Bilder und ein Video die Geschichte des Ortes und der Familie. Das möchtest du nicht missen.



Foto: Norbert Gaßner



Gaststätte Venhaus
Hofkäserei Dennemann
Landgasthof Rielmann

Frischlufftietser 1

Wald und Land

Durch den grünen Bentheimer Wald, vorbei am wunderschönen Kurpark geht es durch den Wengseler Bruch. Nachdem die dichten Wälder durchquert sind, geht es durch die Bauernschaft Wengsel, vorbei am Syen-Venn nach Brandlecht. Hier sind die beiden Kirchen sehenswert. Durch Hestrup führt der Weg über Neerlage und Quendorf durch das Vechtetal zurück nach Schüttorf. Unterwegs gibt es mehrere Rastplätze, Restaurants und Cafés.

★ **Highlights:**
 Annaheim, Café
 beim Waldbauern,
 Kurpark Bad Bent-
 heim, Wald, Kirchen
 in Brandlecht,
 Bauernschaften




47

Rundgang
 Samtgemeinde
 Schüttorf



GPX Daten
 Download



Strecke:

Schüttorf
 Bentheimer Wald
 Wengsel
 Brandlecht
 Hestrup
 Neerlage
 Quendorf

Länge: 36 km
 Dauer: 2:30 Std.

Knotenpunktroute

52 94 47 21 32 17 36 44 73 86
 48 21 64 27 14 89 65 93 10 52

52

Start beim
 Eiscafé Vianetto

Frischlufftietser 2

Wald, Land, See

★ Highlights:

Annaheim, Café
beim Waldbauern,
Kurpark Bad
Bentheim, Wald,
Bauernschaften,
Quendorfer See

Du liebst es, auf das Wasser zu blicken und deine Gedanken treiben zu lassen? Die Radtour „Frischlufftietser 1“ lässt sich wunderbar variieren. Über die Bauernschaft Wengsel und Neerlage angekommen, ist auf dieser Route der Halt am Quendorfer See.

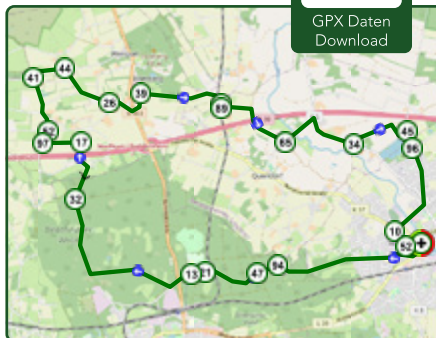


47

Rundgang
Samtgemeinde
Schüttorf



GPX Daten
Download



Strecke:

Bentheimer Wald
Wengsel
Neerlage
Quendorfer See

Länge: 25 km

Dauer: 1:40 Std.

52 Start beim
Eiscafé Vianetto

Knotenpunktroute



Frischlufftietser 3

Bezaubernde Ems und Vechte

An der Sohlgleite und am Samerrott geht es Richtung Salzbergen. Von dort führt ein Radweg entlang der Ems nach Mehringen und zum Maislabyrinth. Durch Emsbüren, vorbei an der Mühle und Kirche Richtung Drievorden, bestaunt ihr am „Vechtefenster“ ein altes Stauwerk. Ein Hohlweg über Quendorf entlang der Eisenbahn bringt dich zum Bentheimer Kurpark. Hier geht es durch den Wald, vorbei an der Gastronomie „Beim Waldbauern“ zum ehemaligen Krankenhaus „Annaheim“ und in den Schüttorfer Stadtkern mit gotischem Rathaus sowie malerischen Kirchen.

★ Highlights:

Sohlgleite, Hof
Schulze-Holmer,
Emsradweg, Mais-
labyrinth, Swingolf,
Mühle/Kirche Ems-
büren, Rohrbachs
Stau/Vechtefenster,
Kurpark, Annaheim



41

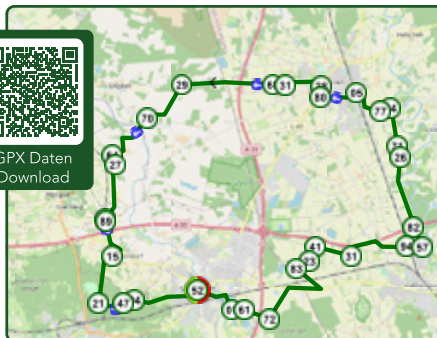
47

48

Rundgang
Samtgemeinde
Schüttorf



GPX Daten
Download



Strecke:

Salzbergen
Emsbüren
Drievorden
Schüttorf

Länge: 45 km
Dauer: 3:00 Std.

52 Start beim
Eiscafé Vianetto

Knotenpunkt-
route

52 01 61 72 83 23 41 31 94 57 82 26 71 64 →
← 77 05 80 28 60 31 60 29 70 64 27 14 89 15 21 47 94 52

Traditionsfietser

Kirchen, Berge, Seen

★ Highlights:
 Quendorfer See,
 Mühle und Kirche
 Emsbüren, Kirchen
 Engden und Brand-
 lecht, Isterberg

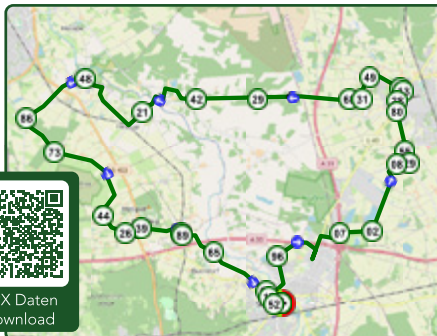


57

59

Rundgang
 Samtgemeinde
 Schüttorf

Vorbei am Quendorfer See zum Baggersee nach Ahlde. Vorbei an restaurierten Bauernhöfen nach Emsbüren mit einer Windmühle mit Cafè und einer wunderschönen gotischen Kirche. Über den Engdener Kirchweg nach Engden. Im Bahnhof Hestrup warten Kaffee und Kuchen. Vorbei am Naturschutzgebiet Syen-Venn geht es zum Aussichtsturm Isterberg. Der Isterberg selbst lädt zum Klettern ein. Der Rückweg führt durch die Bauernschaften Wengsel und Quendorf zurück ins Stadtzentrum.



GPX Daten
 Download

Strecke:

Quendorfer See
 Ahlde
 Emsbüren
 Engden
 Brandlecht
 Isterberg

Länge: 48 km
Dauer: 3:15 Std.

52 Start beim
 Eiscafé Vianetto

Knotenpunkt-
 route



Erlebnisfietser

Wald, Venn, Rabenbaum, Museum

Durch das Naturschutzgebiet Heidfeld, geht es zum pflanzen- und tierreichen Erlebnispark „Emsflower“. Von hier führt die Reise durch das Wasserschutzgebiet Ahlde, vorbei am Keienvenn durch den Genossenschaftswald „Samerrott“ mit den Überresten des sagemumwobenen Rabenbaums. Auf dem Rückweg nach Schüttorf kann die Station „Raumsichten des denkmalgeschützten Hofes Schulze-Holmer“ in einem alten Speicher entdeckt werden, bevor das Vechtetal zum Start- und Zielpunkt durchfahren wird.

★ Highlights:

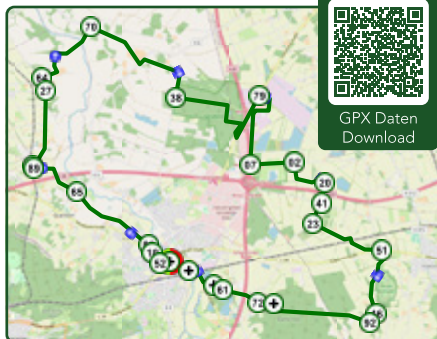
Heidfeld, Erlebnispark Emsflower, Ahlde, Keienvenn, Samerrott, Rabenbaum, Schulze-Holmer, Sohlgleite a.d. Vechte



41

58

Rundgang
Samtgemeinde
Schüttorf



GPX Daten
Download

Strecke:

Schüttorf
Heidfeld
Ahlde
Keienvenn
Samerrott

Länge: 36 km

Dauer: 2:30 Std.

52 Start beim
Eiscafé Vianetto

Knotenpunktroute

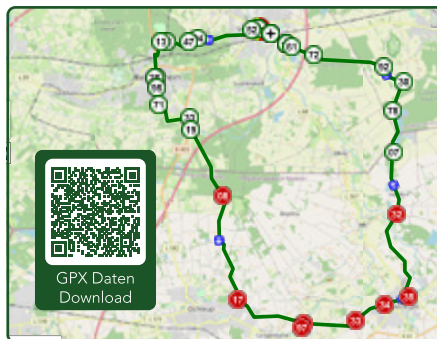
52 10 93 65 89 14 27 64 70 38 79 07
02 20 41 23 51 46 92 72 61 01 52

Geschichtsfietser

Wald, Eisenbahn und Burgen

★ **Highlights:**
 Samerrott,
 Haddorfer See,
 Bahnradweg, Kirche
 Welbergen, Wasser-
 burg Welbergen,
 Burg Bentheim,
 Kurpark

Durch das Waldgebiet Samerrott zum Haddorfer See mit Campingplatz, Bootsverleih und Gastronomie, gelangst du nach Wettringen. Ab hier geht es auf dem Bahnradweg nach Welbergen. Am nächsten Haltepunkt, der Wasserburg Welbergen, gilt es die Kamera zu zücken. Über Langenhorst und Ochtrup geht die Tour weiter nach Bad Bentheim, wo sich eine majestätische Burganlage befindet. Entlang des Kurparks und durch den Bentheimer Wald befindet man sich auf dem Rückweg nach Schüttorf.



Strecke:

Haddorf
 Wettringen
 Welbergen
 Langenhorst
 Ochtrup
 Bad Bentheim

Länge: 47 km
 Dauer: 3:10 Std.

52 Start beim
 Eiscafé Vianetto

Knotenpunkt-
 route



Schüttorfer Radtouren

für Outdooractive-Nutzer



Einen starken Riesen
in Schüttorf erleben

Strecke: 41 km
Dauer: 2:45 Std.



Bezaubernde Ems
zwischen Salzbergen
und Emsbüren

Strecke: 48 km
Dauer: 3:15 Std.



Das Erholungsge-
biet zwischen Ohne
und Wetringen

Strecke: 41 km
Dauer: 2:45 Std.



Durchs schöne
Vechtetal und das
„Samerrott“

Strecke: 34 km
Dauer: 2:15 Std.



Höhenwanderer Auf den Spuren eines Riesen

★ **Highlights:**
 Älteste Stadt der
 Grafschaft, ev.-ref.
 Kirche mit Aufstieg
 auf den „Schüttorfer
 Riesen“, Schüt-
 torfer Stadtmauer,
 Bentheimer Wald,
 Bentheimer Berge,
 Suddendorf, Vechte,
 Schulze-Holmer,
 Vechtwiesen

Mit 81 Metern darf man sich durchaus als Riese bezeichnen. Mit Stolz machen wir genau dies und nennen den Kirchturm im Stadtkern „Schüttorfer Riese“. Erwandere die Vechte sowie den Bentheimer Wald und begib dich auf die Spuren des Riesen!

P Mühlenkolk/Kuhm,
 Kirchgasse (kostenfrei)



Landschaftswanderer

Auf den Spuren von Wald & Wasser

Auf rund 15 Kilometern durch abwechslungsreiche Naturlandschaften erwartet dich in der Idylle der ältesten Stadt der Grafschaft Bentheim Entspannung pur. Durchatmen, genießen und best zufrieden werden ...

★ **Highlights:**
 Älteste Stadt der Grafschaft, Große Maate mit idyllischer Flusslandschaft, Naturschutzgebiet Heidfeld, Quendorfer See

P Quendorfer See,
 Drievordener Straße (kostenfrei)



Geschichtswanderer Schulze Holmer im Samerrott

★ **Highlights:**
Genossenschaftswald Samerrott, sagenumwobener Rabenbaum, Töddenweg, Schulze Holmer

„Alt wie ein Baum möchte ich werden“, heißt es in einem altbekannten, deutschen Lied. Frische Luft und Erholung für den Geist tragen schon einmal einen Teil zu einem langen Leben bei. Entdecke unseren Markwald und die Geschichte eines sagenumwobenen Baumes.

P Rheiner Damm, Samern



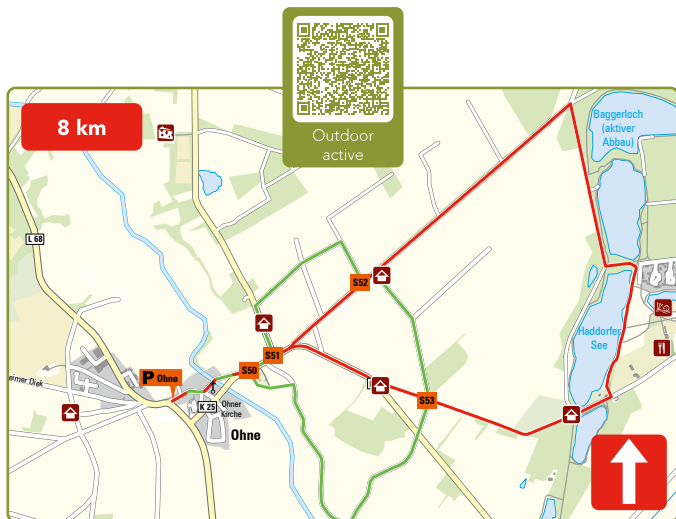
Wohlfühlwanderer

Rundtour von Ohne zum Haddorfer See

Ausgiebiges Wandern oder auch Jogging bzw. Nordic Walking betreiben? „Ohne“ Bedenken kannst du dich auf dieser Wanderroute für alles entscheiden. Die Hauptsache ist: Du fühlst dich wohl. Dazu lädt das Dorf mit dem Haddorfer See als Ziel in jedem Fall ein!

P Dorf, Ohne

★ **Highlights:**
 God's Ohne, Älteste Kirche der Grafenschaft, idyllisches Dorf an der Vechte, Haddorfer See: Freizeitsee mit Spielplatz am Strand und angrenzender Heidelandschaft



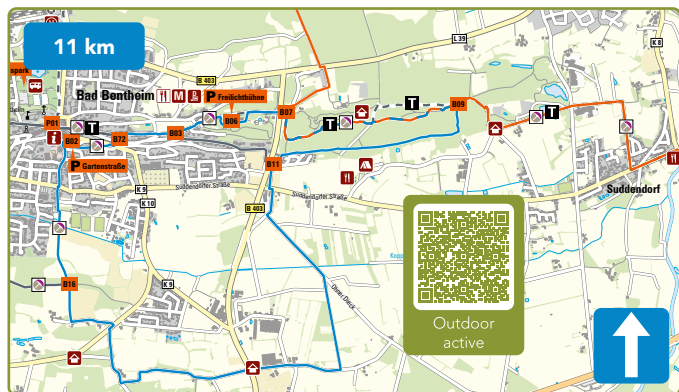
Schatzwanderer

Auf den Spuren des Bentheimer Goldes über Suddendorf

★ **Highlights:**
 Freilichtbühne,
 Bentheimer Berge,
 Bauernschaften,
 Große Maate, Sand-
 steinbrüche, Ortsteil
 Suddendorf

Die Kunst ist, das zu nutzen, was man hat, um Ziele zu erreichen. So sind wir in der Grafschaft Bentheim zwar nicht die bergigste Region Deutschlands, doch unsere „Bentheimer Berge“ – ein ehemaliges Sandsteinabbaugebiet – sind optimal für entspannte Wanderungen, ebenso für Anfänger. Folge der Spur des Bentheimer Goldes entlang von Feldern und Wiesen.

P Wanderparkplatz An der Freilichtbühne,
 Bad Bentheim



Feierabendbummler

Feierabend an der Vechte

Tipp:

Entlang der Vechte ist ein Feldweg an dem man am Sandfang zwischen Vechte und Wiesen entlang läuft bis man an der Holzbrücke „Holmer Maate“ ankommt und auf den Stufen der Brücke oder an den Bänken Pause machen kann.

Kuhn, Parkplatz

- › Links über den Wall entlang der Sohlgleite um das ehemalige Wehr herum und rechts wieder der Vechte entlang.
- › Den schmalen Fußweg linksseitig entlang der Hundefreilauffläche (umzäunt), entlang des Denkmals „Schicksal“ über die Vechtwiesen den Vechte-Nebenarm folgend.
- › Rechts über die Eisenbahnbrücke, entlang der Schafwiese bis zur nächsten Eisenbahnbrücke.
- › Dort rechts entlang Richtung Sohlgleite oder unterhalb der Brücke entlang der Vechte.
- › Weiter bis zur Brücke Holmer Maate und zurück.

Besonders zum Abend hin ist die Strecke wunderschön. Die Felder und das Wasser im Sonnenschein lohnen sich für Hin- und Rückweg auf der Strecke.



Tipp:

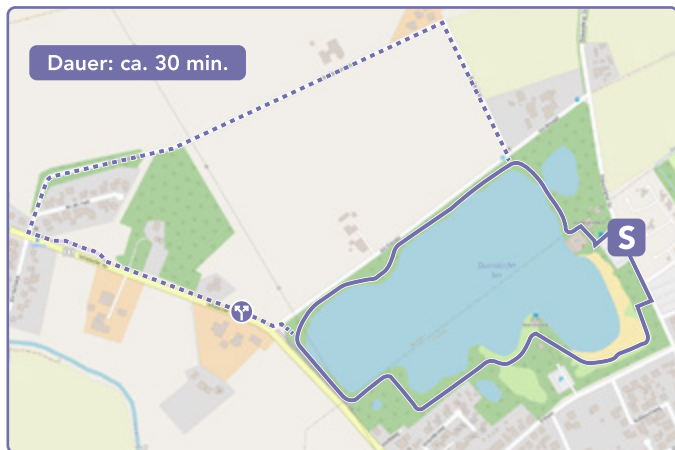
Wer das Wiesenfeeling mitnehmen will, nimmt den Ausgang Am Kreuzplatz und folgt dem Fußweg ortsauswärts ein kleines Stück, biegt rechts „Am Tankenkamp“ ein und spaziert auf dem asphaltierten Weg entlang der Wiesen zurück zum See.

Strandbummler

Flanieren am Quendorfer See

S Parkplatz Quendorfer See

- › Die Strecke verläuft entlang des Sees
- › Nachdem in der Kurve das DLRG-Haus erreicht wurde, blickt man linksseitig auf den Sandstrand, dem man durch ein kleines Stück Wäldchen am Ende folgt.



Wäldchenbummler

Durch den Bentheimer Wald

S Annaheim

- › Die Strecke verläuft über den Badweg entlang des „Waldbauerns“ mit seinem Café, Spielplatz und Rehgehege links Richtung Bentheimer Wald.
- › Den Kurven folgend, entlang des Walderlebnispfades, immer geradeaus, gelangt man hinter den Bahnschienen durch ein grünes Tor kommend in den Kurpark der Fachklinik.
- › Hinter einem See gibt es ein Café mit Sitzgelegenheiten.
- › Am Ende des Sees führt der Bahnübergang wieder in den Wald.
- › Aus der Böschung kommend, sieht man bereits das Rehgehege und den Rückweg über den Waldbauern zurück zum Annaheim.



Erlebnisbummler

Entdeckungstour auf dem Isterberg

Tipp:

Zu entdecken gibt es Naturfelsen sowie Felsgruppen „Siebenschläfer“, „Sloopsteen“ und Teufelsfelsen. Eine eindrucksvolle Aussicht erwartet dich, wenn man die 110 Holzstufen des Aussichtsturmes auf dem Isterberg erklimmt. Der Blick reicht im Westen weit zu unseren Nachbarn, die Niederlande, im Süden erblickt man die Bentheimer Burg, im Osten den Schütorter Kirchturm und zu Füßen liegt einem die Waldfläche und die Klippen des Isterberges.

S Parkplatz Aussichtsturm auf dem Isterberg

- › Hinter dem verwünschten Brunnen führt der schmale Schotterweg entlang der Pferdewiesen Richtung Aussichtsturm zum Schild des Rundweges. Dort startet der Waldweg.
- › An einer kleinen Lichtung an der Scheune überquerst du einen Feldweg und gehst tiefer in den Wald hinein.
- › An der folgenden Gabelung gehst du rechts und gelangst nach einer ersten kleinen Steigung zu den Naturfelsen.
- › Du folgst dem Weg weiter, hältst auch die zweite und dritte Felsformation auf der linken Seite im Blick und wanderst den Weg um die Naturfelsen herum.
- › Hinter den beiden Flirtbäumen, die sich umschlingen, folgst du dem Weg ein ganzes Stück und immer weiter geradeaus.

- › Erst wenn du nicht mehr geradeaus weiter kommst, biegst du links auf den Waldweg ab und folgst diesem Richtung Parkplatz an der Bundesstraße.
- › Auch hier hältst du dich links und gehst den Weg ca. 100 Meter entlang.
- › Hinter den Bäumen entdeckst du bereits den Aussichtsturm und folgst dem Pfad entlang der alten Tischlerei.
- › Hinter der Scheune biegst du rechts erneut auf den Waldweg ab und gelangst zurück an den Aussichtsturm.





Gastronomie in Schüttorf

Land schmecken.
Best zufrieden.

Regional genießen.
Best zufrieden.



Land- und Hofcafés



Redaktionell verantwortlich:

Stadt/Samtgemeinde Schüttorf, Daniela Noll, Markt 2,
48465 Schüttorf, Tel.:05923/965935, stadt@schuettorf.de

Ein besonderer Dank an Rainer Harmsen für die Ausarbeitung der Radrouten

#erlebediegrafschafft

mit freundlicher Unterstützung von
www.grafschafft-bentheim-tourismus.de

